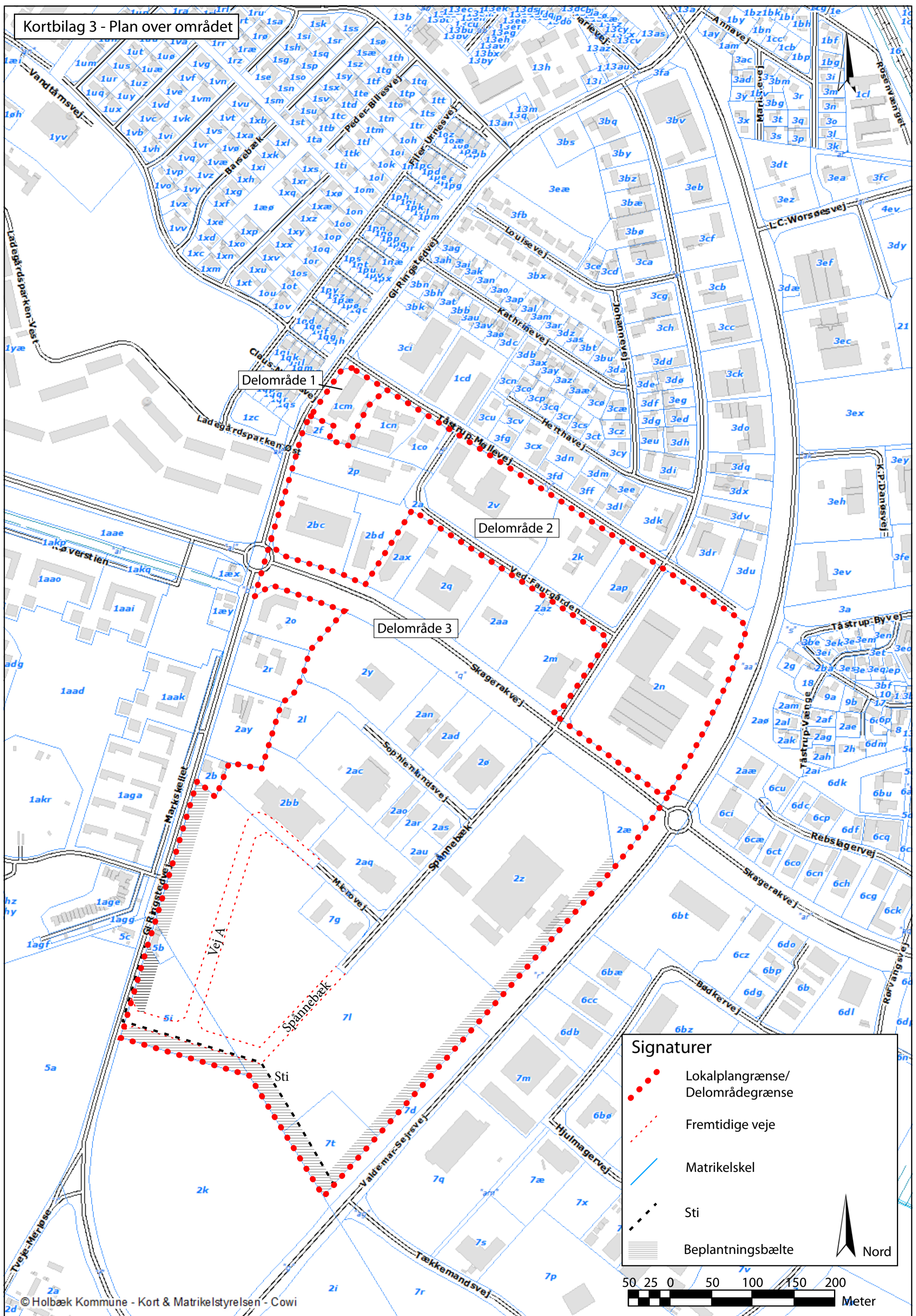


Kortbilag 3 - Plan over området








Delområde 1

Delområde 2

Delområde 3

**Signaturer**

-  Lokalplangrænse/  
Delområdegrænse
-  Fremtidige veje
-  Matrikelskel
-  Sti
-  Beplantningsbælte

