












- | | | | |
|---|------------------------------|---|--|
|  | Lokalplanområde |  | OSD / Indvindingsopland indenfor lokalplanområde |
|  | Sten- og jorddige jf. § 10.4 |  | Skovbyggelinje inden- og udenfor lokalplanområde |
|  | Beskyttede naturtype |  | Hovedledning og styrekabel - vand |
|  | Ikke fredede fortidsminde |  | Kabel - el |
|  | Ledning - telefoni | | |



Holbæk Sportsby

Kortbilag 2 BINDINGSKORT

Mål 1:7000