












- |   |  |   |   |
|---|--|---|---|
|  | Lokalplanområde jf. § 2.1  |  | Beplantningsbælte jf. 10.2                              |
|  | Byggefelt jf. § 6.2 og § 6.8                                     |  | Område til LAR jf. § 10.10 og §14.1                     |
|  | Byggefelter til sportslader jf. § 6.2 og § 6.3                   |  | Område med særlig regulering for beplantning jf. § 10.3 |
|  | Område til parkering jf. § 8.11                                  |  | Bevaringsværdig stendiger jf. §10.4                     |
|  | Område til spredningskorridor og LAR jf. §10.5, §10.10 og § 14.1 |   |   |



Holbæk Sportsby

## Kortbilag 5 Anvendelsesplan

Mål 1:7000