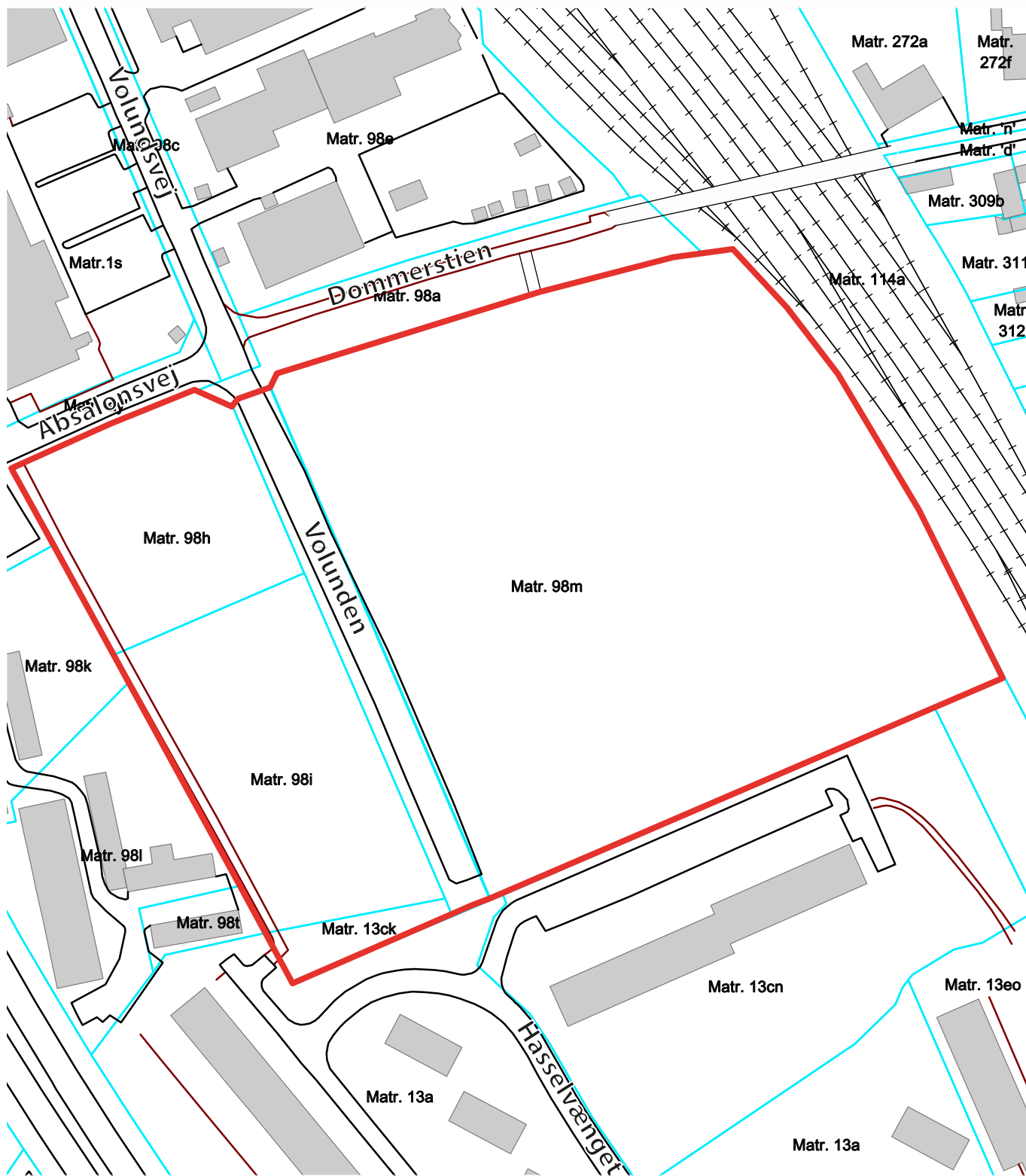




# Kortbilag 4 - Område og matrikelkort

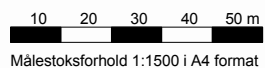


-  Lokalplanafgrænsning
-  Matrikelafgrænsning

**Kortbilag 4**  
**Område- og matrikelkort**



**Mål: 1:1500**



Målestoksforhold 1:1500 i A4 format