










- | | | | |
|--|------------------------|---|------------------------|
|  | Lokalplanafgrænsning |  | Vejadgang |
|  | Byggefelt |  | Sti tilslutning |
|  | Fredskov/opholdsareal* |  | Fælles parkeringsareal |
|  | Friareal |  | Vejareal |
|  | Fodgængerareal | 13cv | Matr. nr. |

* Dette kortbilag viser et udsnit af fredskov/opholdsarealet. Hele matr. nr. 13bi, som anført på kortbilag 2, er fredskov/opholdsareal.

Kortbilag 5 Anvendelsesplan