






-  Lokalplanområdets afgrænsning
-  § 3-beskyttet sø (udenfor planområdet)
-  Højdekurver
-  Regnvandsstik og kloakledning
-  Spildevandsstik og kloakledning



Kortbilag 2. Bindingskort

1:750