
















-  Lokalplanområdets afgrænsning
-  Udstykningsprincip
-  Delområder I og II
-  Støjvold
-  Byggefelt A - *Boligbebyggelse*
-  Byggefelt B - *Boligbebyggelse*
-  Legeplads -og opholdsareal
-  Fælles grønt friareal
-  Byggefelt C - *Fælles småbygninger*

-  Vejadgang
-  Privat Fællesvej A-B
-  Adgangsstier
-  Parkeringspladser
-  Miljøstation
-  Cykelparkering



## Kortbilag 5. Anvendelsesplan

1:750