












- SIGNATURER**
-  Asfalteret vej
 -  Armeret græs, med bærelag til nedsvivning
 -  Betonfliser, ledsaget af vandrede/grøft
 -  Grønning
 -  Syrenhegn, ved kant af grøft eller anden afgrænsning
 -  10m byggelinie
 -  Eksisterende terræn
 -  Bearbejdet terræn
 -  Træ, eg
 -  Træ, søjleeg
 -  Træ, fuglekirsebær

Skitsen er udarbejdet af Kullegaard Arkitekter
 Illustrationsskitser er til vejledning og inspiration og er ikke bindende.




Målforshold 1:1000 i A3-format

Kortbilag 4. Illustrationsskitse

Lokalplan 3.40 Boligområde ved Østerled, Holbæk Øst

Januar 2013

 Lokalplanens afgrænsning