










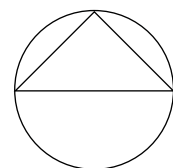


- | | | | |
|--|-----------------|---|------------------------|
|  | Lokalplanområde |  | Gang- og cykelsti |
|  | Delområder |  | Stier |
|  | Byggefelter |  | Vejadgang |
|  | Parkeringsareal |  | Vejtilslutning |
|  | Grøn kile |  | Stitilslutning |
| | |  | Bevaringsværdige træer |



Kortbilag 5. Anvendelsesplan

1:1000 (A4-format)