



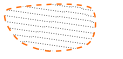


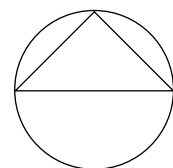




-  Lokalplanområde
-  Regnvandsledning
-  Regnvands sø
-  Oversvømmelsesareal/ nødbassin
-  Terrænregulering op til +/- 3 m
-  Grøft til afledning af regnvand
-  Grøft med mulighed for forsinkelse af regnvand



Kortbilag 6. Regnvandshåndtering og terrænplan

1:1000 (A4-format)