





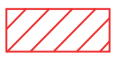



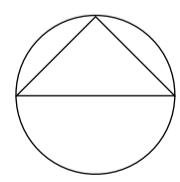


- |   |                           |   |                                      |
|---|---------------------------|---|--------------------------------------|
|  | Lokalplanområde           |  | Skolesti (gang- og cykelsti)         |
|  | Delområder                |  | Krydsningspunkt skolesti og boligvej |
|  | Skel - udstykningsprincip |  | Fælles friarealer                    |
|  | Vej                       |  | Rekreativt område                    |
|  | Vendeplads                |  | Afstandszone til § 3-områder         |
|  | Sti                       |  | Knudepunkt for stier                 |
|  | Byggelinje                |  | Jord- og stendige                    |
|  | Regnvandsbassin           |  | Støjvold                             |



## Kortbilag 5. Anvendelsesplan

1:2000