





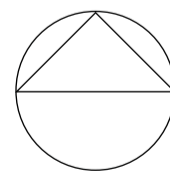


Lokalplan 3.81

-  Lokalplanområde
-  Regnvandsbassin
-  Skybrudsveje
-  Terrænregulering op til +/- 1,0 m
-  Terrænregulering op til +/- 1,5 m
-  Støttemur



Kortbilag 6. Regnvandshåndtering og terrænplan

1:2000