












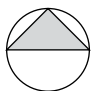


Anvendelsesplan

- | | | | |
|--|------------------------|---|------------------------------|
|  | Lokalplangrænsning |  | Højdekurver |
|  | Byggelinje 5 m fra vej |  | Vej-/stiforbindelser |
|  | Friareal |  | Knudepunkt mellem stier |
|  | Sø |  | Befæstede stier m. belysning |
|  | Boligområde |  | Sti |
|  | Arealudlæg |  | Regnvandssti |
|  | Mulighed for tæt/lav | | |

Kortbilag 5



Målestok : 1:2000

