








- Lokalplanområdets afgrænsning
-  Eksisterende og muliggjort byggeri inden for lokalplanområdet
-  Friareal
-  Parkering
-  Beplantning
-  Havnemole - sten

0 10 20 30 40 50 m



1 : 1000 (ved udskrift på A4, 100%)

Kortbilag 3 Illustrationsplan

