

Kortbilag 5 Anvendelsesplan



0 50 100 150 200 m

1 : 3000 (ved udskrift på A4, 100%)


●●●●●●● Lokalplanområdets afgrænsning

IV
●●●●●●● Delområde

 Skovbyggelinje

 Fælles friarealer


 Beplantningsbælte


 Fællesarealer til parkering eller rekreative formål

 Fællesparkering

 Vejadgang til området og veje

 Sti

 A Ejendomme, der kan udstykkes

 Ejendomme i delområde I og II, hvor der må etableres garage/carport jf. § 5.8

 Eksisterende matrikelskel

