






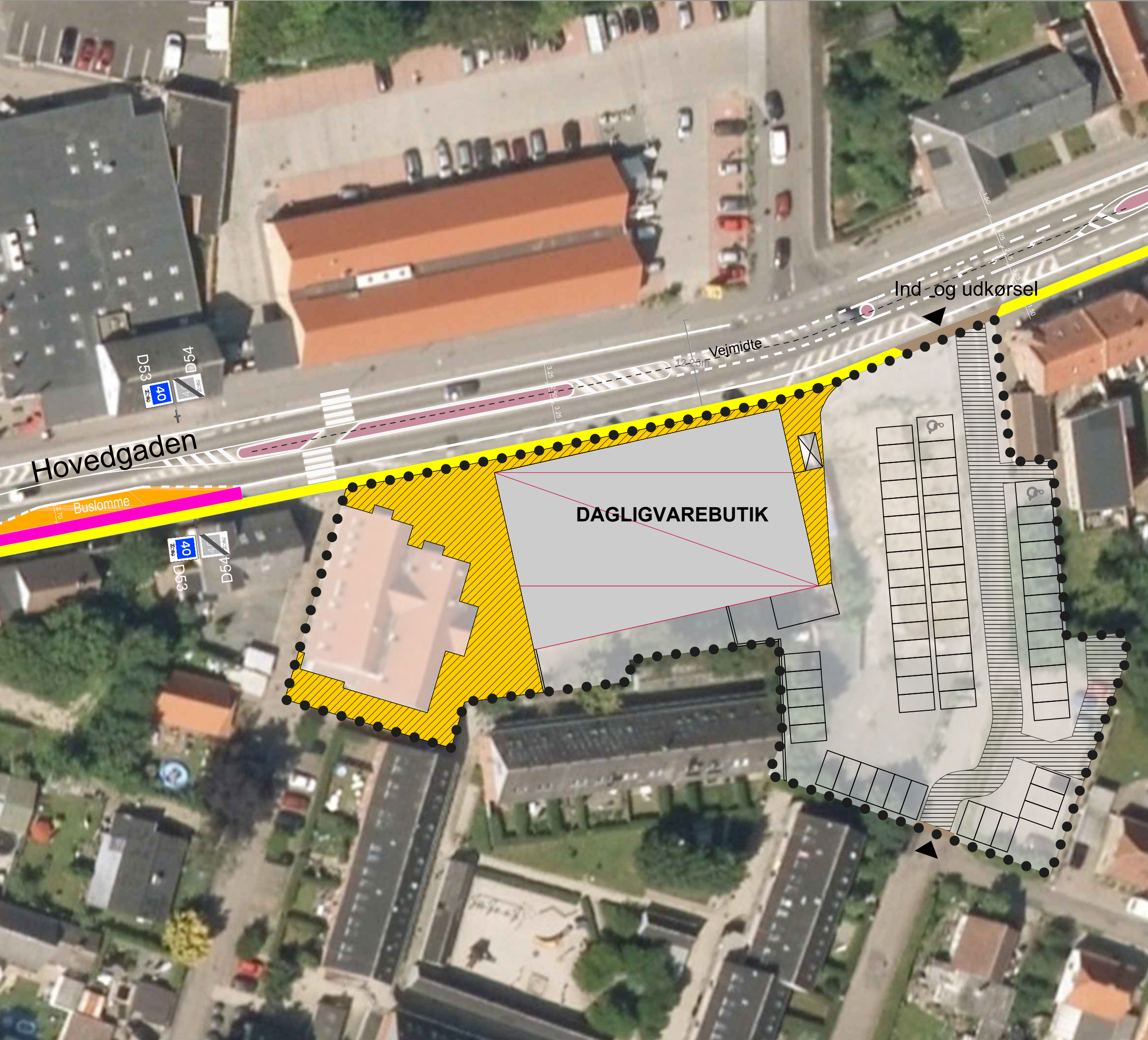


Signaturforklaring

- ● ● ● ● ● Lokalplangrænse
-  Cykelbane
-  Fortov
-  Buslomme
-  Torv
-  Helle
-  Overkørbar flade
-  Vejdlæg



Kortbilag 6. Trafikplan
 Lokalplan nr. 10.07
 Holbæk Kommune

November 2014

Mål 1:500 (v. udskrift på A3)