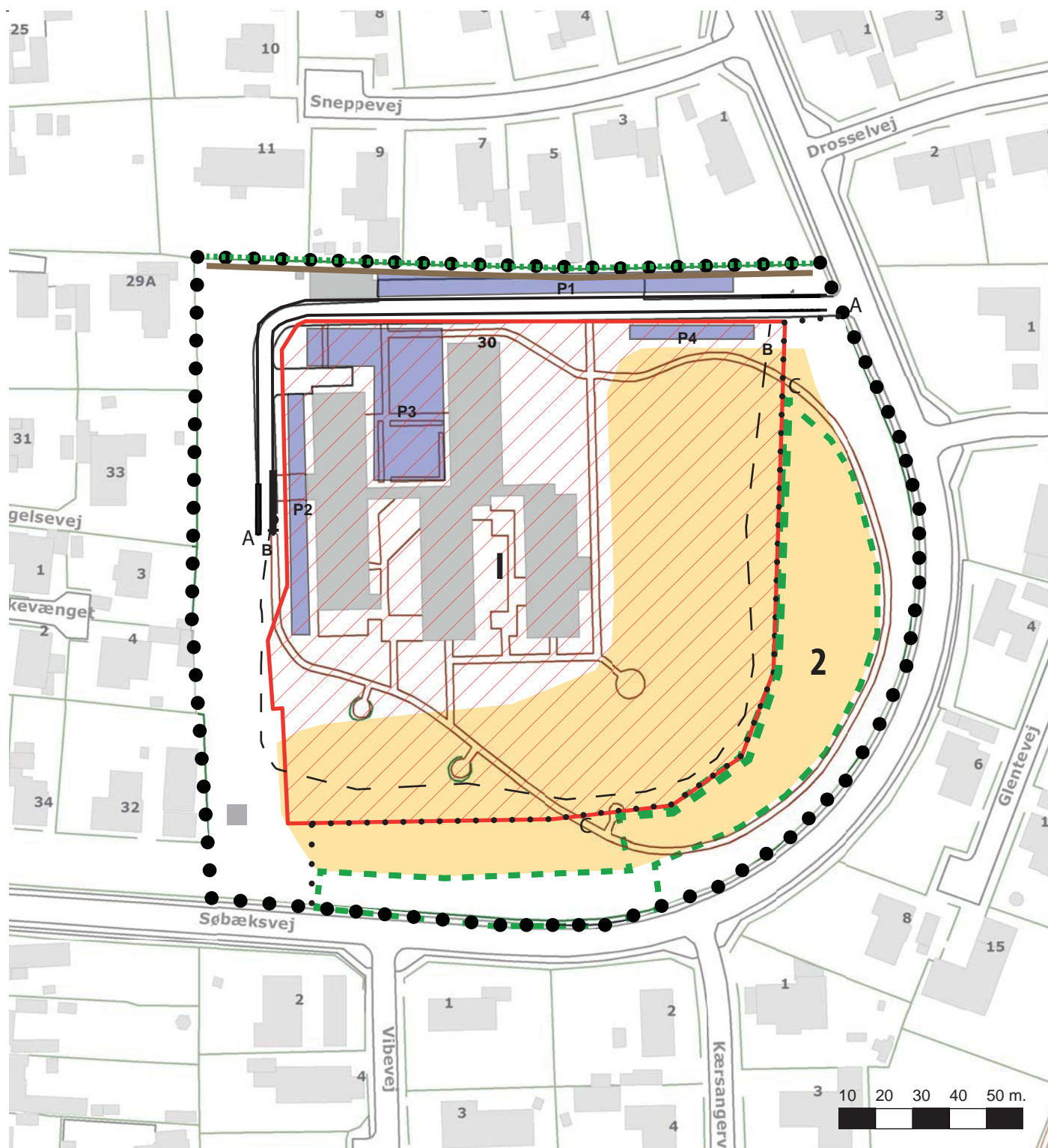












Kortbilag 5



SIGNATURFORKLARING

- ● ● - Lokalplanens & matriklens afgrænsning
- • • • - Delområder 1 og 2
-  - Byggefelt
-  - Eksisterende bebyggelse
-  - Princip for vej AA
-  - Princip for perimetervej BB
-  - Parkering

-  - Område med mulighed for væsentlige terrænreguleringer
-  - Område med afskærmende beplantning
-  - Område med bevaringsværdige egetræer
-  - Beskyttet dige
-  - Sti CC



KORTBILAG 5
Anvendelsesplan

Mål 1:1500

