






	Lokalplanområdets afgrænsning		Fredskov
	§ 35 vejbyggelinje		Beskyttede naturtyper Sø
	Drænledning		Strandeng
	Regnvandsledning		Planlagt dobbeltspor-jernbane Udlagt i Kommuneplan 2013
	Reservation til jernbane		



Kortbilag 2 Bindingskort



(1:3000 ved udprint i A4)