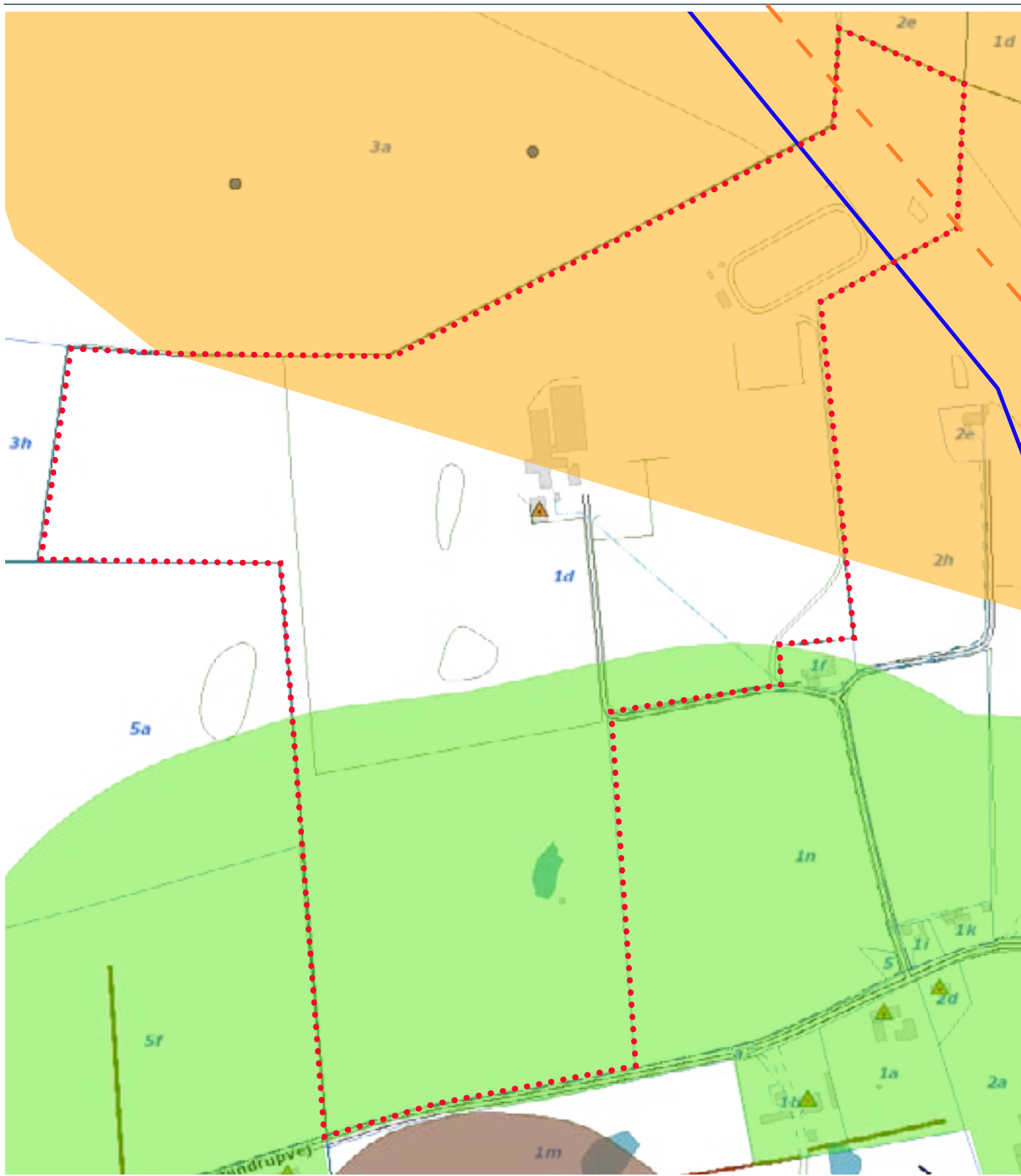













Kortbilag 2



SIGNATURFORKLARING

- | | | | |
|---|-------------------------------|---|-----------------------|
|  | LOKALPLANGRÆNSE |  | FREDEDE OMRÅDER |
|  | BESKYTTET DIGE |  | VANDLEDNING |
|  | BEVARINGSVÆRDIG BYGNING |  | NATURGASLEDNING |
|  | SKOVBYGGELINJE |  | HØJSPÆNDINGSLEDNING |
|  | FORTIDSMINDEBESKYTTELSESLINJE |  | RÅSTOFINTERESSEOMRÅDE |
|  | HEGNSGRÆNSER | | |



KORTBILAG 2
Bindingskort

Mål: 1:5000

