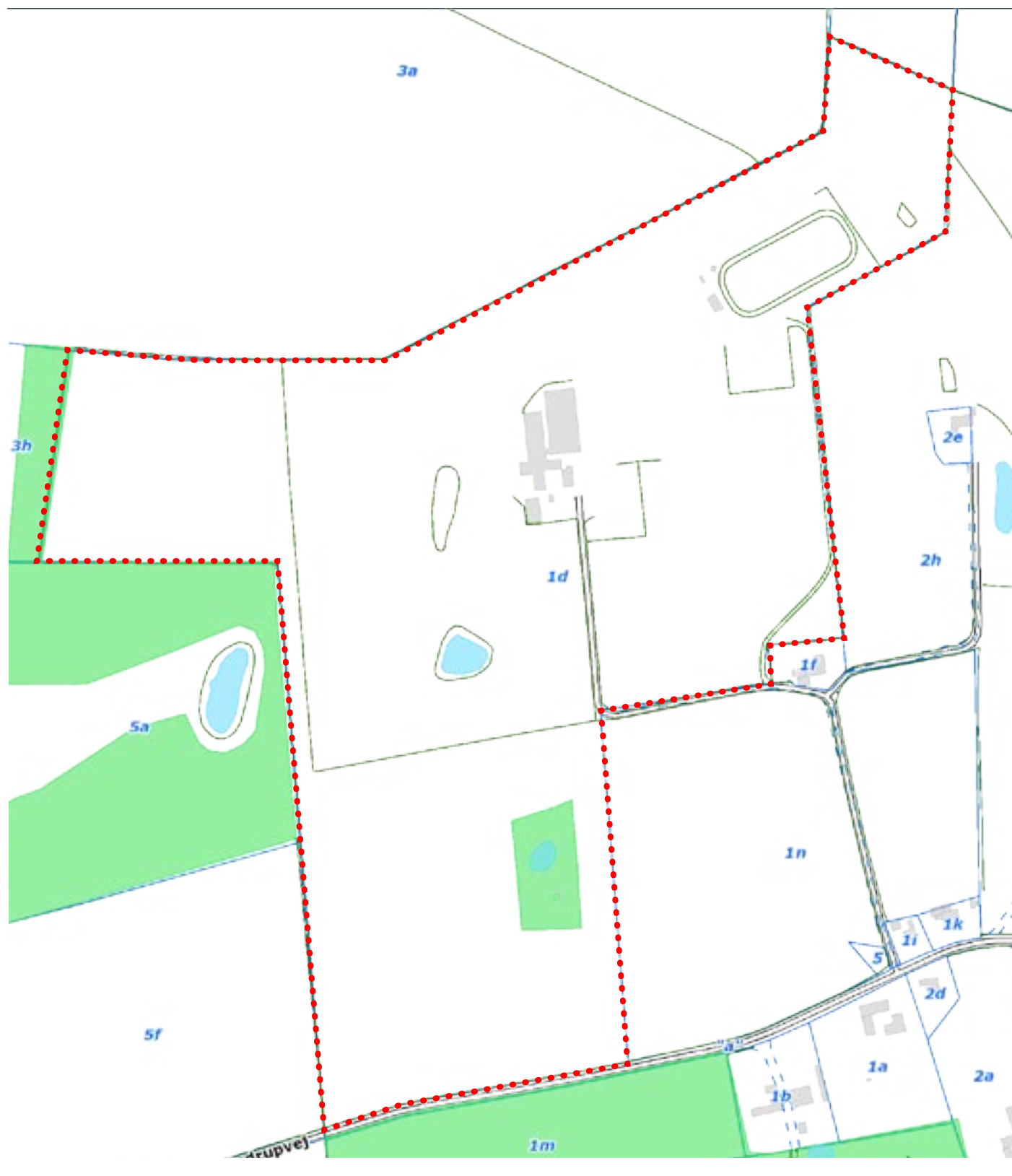





Kortbilag 4



SIGNATURFORKLARING

-  LOKALPLANGRÆNSE
-  SKOV
-  MATRIKELSKEL



KORTBILAG 4
Område - og matrikelkort

Mål: 1:5000

