











- |   |                                |   |  |
|---|--------------------------------|---|--|
|  | Lokalplanområde jf. §2.1       |  | OSD / Indvindingsopland indenfor lokalplanområde |
|  | Sten- og jorddige jf. § 9.2    |  | Skovbyggelinje inden- og udenfor lokalplanområde |
|  | Beskyttede naturtype           |  | Hovedledning og styrekabel - vand                |
|  | Lokalplan 2.67 Holbæk SportsBy |  | Kabel - el                                       |
|  | Ikke fredede fortidsminde      |  | Ledning - telefoni                               |



Holbæk Sportsby

## Kortbilag 2 BINDINGSKORT

Mål 1:7000