












- |  |   |   |  |
|--|---|---|--|
|  | Lokalplanområde jf. § 2.1   |  | Lokalplan 2.67 Holbæk SportsBy               |
|  | Byggefelt til bygninger for service til atletik, løb og cykling samt tribuneanlæg jf. § 5.3 og § 5.4. |  | Område til parkering                         |
|  | Byggefelt til tribuneanlæg jf. § 5.4  |  | Beplantningsbælte                            |
|  | Område til LAR jf. § 9.4  |  | Område med særlig regulering for beplantning |
|  | Byggefelt til sportslader, hytter jf. § 5.3   |  | Område til spredningskorridor og LAR         |
|  | Bevaringsværdig stendiger jf. § 9.2   |   |  |



Holbæk Sportsby

## Kortbilag 5 Anvendelsesplan

Mål 1:7000