














- |                                                                                     |                           |                                                                                     |                 |
|-------------------------------------------------------------------------------------|---------------------------|-------------------------------------------------------------------------------------|-----------------|
|  | Lokalplanområde           |  | Regnvandsbassin |
|  | Delområde                 |  | Højdekurve      |
|  | Skel - udstykningsprincip |  | Grønne områder  |
|  | Vej og type               |  | Støjhegn 1.8 m  |
|  | Sti og type               |  | Støjhegn 2.5 m  |
|  | Fortov                    |                                                                                     |                 |
|  | Vendeplads                |                                                                                     |                 |
|  | Parkering                 |                                                                                     |                 |



**Kortbilag 5**  
**Anvendelsesplan**

**Mål 1:4000**

