

A110990-1-TEG-201 5.0

Noter






Der må ikke måles på tegningen

Eksisterende kørebane sideudvides mod nord.

Der udføres afvanding i sideudvidelse i form af en dybderende ml. cykelbane og kørebane. Der sættes brønde for hver 40 m, disse tilsluttes eksisterende grøft el. eksisterende afvandingsystem. Sideudvidelsen tilsluttes eksisterende kørebane kanter. Faldet på cykelbanen vendes over 5 m i tilslutningsenderne.

Tilsendt materiale er ikke blevet modificeret.

Signaturer

-  Matrikelgrænse
-  Eksisterende forhold
-  Fremtidige forhold
-  Eksisterende skilte
-  Nye skilte

Koordinatværdier på denne tegning refererer til DKT12
Koter refererer til DVR90

4.0	2019-02-01	Afmærkning revideret - breddeudvidelse tilpasset	MTEL / MSLA	KSC	KSC
3.0	2019-01-17	S21 cykelstet tilføjet	MTEL / MSLA	KSC	KSC
2.0	2018-09-04	Sekundaervej flyttet mod vest	MTEL / MTEL	KSC	KSC
1.0	2018-07-06	Første udgave	MTEL / MTEL	KSC	KSC
VER.	DATE	BEMÆRKNINGER	TEGN./UDARB.	KONTROL	GODKENDT

Situationsplan, samt skilte og afmærkning
Kalundborgvej 202

PROJEKTNR. A031640
TEGN./UDARB. MTEL / FNLA
KONTROLLERET MSLA
GODKENDT KSC

BEMÆRKNINGER MÅL 1:200
Hævet cykelbane ved Rema 1000 DATO 2019-05-20

COWI COWI A/S
Visionsvej 53
9000 Aalborg
Danmark

Tlf +45 56 40 00 00
Fax +45 56 40 99 99
www.cowi.dk

DOKUMENTNR. A110990-1-TEG-201
VERSION 5.0