

Noter

Der må ikke måles på tegningen




Eksisterende kørebane sideudvides mod nord.

Der udføres afvanding i sideudvidelse i form af en dyberende ml. cykelbane og kørebane. Der sættes brønde for hver 40 m, disse tilsluttes eksisterende grøft el. eksisterende afvandingsystem. Sideudvidelsen tilsluttes eksisterende kørebanebaner. Faldet på cykelbanen vendes over 5 m i tilslutningsenderne.

Tilsendt materiale er ikke blevet modificeret.

A110990-1-TEG-202 2.0

Signaturer

-  Fremtidige forhold
-  Eksisterende skilte
-  Nye skilte

Koordinatværdier på denne tegning refererer til DKT12
Koter refererer til DVR90

1.0	2019-05-20	Ny arkitekttægnig	FNLA/	FNLA	MSLA	KSC
VER.	DATE	BEMÆRKNINGER	TEGN./UDARB.	KONTROL	GODKENDT	

Situationsplan, samt skilte og afmærkning
Kalundborgvej 202

PROJEKTNR. A031640
TEGN./UDARB. FNLA / FNLA
KONTROLLERET KSC
GODKENDT KSC

BEMÆRKNINGER
MÅL 1:200
DATO 2019-05-23

Justeret indkørsel

COWI COWI A/S
Visionsvej 53
9000 Aalborg
Danmark

Tlf +45 56 40 00 00
Fax +45 56 40 99 99
www.cowi.dk

DOKUMENTNR. A110990-1-TEG-202
VERSION 2.0