












- |   |                                   |   |                         |
|---|-----------------------------------|---|-------------------------|
|   | Lokalplanområdets afgrænsning     |  | Højdekoter 1 m          |
|   | § 3-beskyttet overdrev            |  | Regnvandskloakledning   |
|   | § 3-beskyttet sø (udenfor område) |  | Spildevandskloakledning |
|   | Fredskov (udenfor område)         |  | Naturgasledning         |
|  | Vandværksboring (udenfor område)  |   |                         |
|   | Boringsnært beskyttelsesområde    |   |                         |
|   | Beskyttet sten- og jorddige       |   |                         |



## Kortbilag 2. Bindingskort

1: 4000

