








-  Lokalplanområdets afgrænsning
-  Grusvej, jf. § 6
-  Område til rekreative formål:
Kræmmermarked, ridesport og friluftsliv
-  Bygge- og belægningsfelt A, jf. § 4.1
-  Kørebaner, jf. § 10.4
-  Areal til midlertidige terrænbaneforhindringer, jf. § 10.6
-  § 3-beskyttet overdrev



Kortbilag 5. Anvendelsesplan

1: 4000

