












- |   |                       |   |                          |
|---|-----------------------|---|--------------------------|
|  | Boringer              |  | Overfladevand bufferzone |
|  | BNBO                  |  | Stamvej                  |
|  | Økologisk forbindelse |  | Interne veje             |
|  | Kystnærhedszone       |  | Græsvej                  |
|  | Beskyttet vandløb     |  | Lokalplanområde          |
|  | Nitratfølsomme område |   |                          |

## Kortbilag 2 Bindingskort 1

