











- | | | | |
|---|------------------------------|---|---------------------------|
|  | Risiko for vådt område |  | Interne veje |
|  | Rørlagt vandløb |  | Stamvej |
|  | Genoprettelige lavbundsareal |  | Privat fællesvej, Græsvej |
|  | Lavbrundsarealer |  | Jernbane |
|  | Beskyttet naturtyper |  | Lokalplanområde |

Kortbilag 4 Bindingskort 3

