















**Signaturforklaring**

- |  |                                     |   |                         |
|--|-------------------------------------|---|-------------------------|
|  | Lokalplanafgrænsning                |  | Udstykningsprincip      |
|  | Adgangsvej                          |  | Legeplads               |
|  | Byggefelter                         |  | Cykelparkering          |
|  | Delområde A og B                    |  | Parkeringsareal         |
|  | Grønne fælles friarealer            |  | Stier                   |
|  | Grønne arealer, tæt/ lav bebyggelse |  | Bevaringsværdig bygning |
|  | Renovationspladser                  |   |                         |



**Kortbilag 5 Anvendelsesplan**

1 : 500 (ved udskrift på A4, 100%)