













Signaturforklaring

- | | | | |
|--|----------------------|---|--------------------------|
|  | Lokalplanafgrensning |  | Grupper af mindre træer/ |
|  | Adgangsvej |  | Bevaringsværdige træer |
|  | Bebyggelse |  | Grønne fælles friarealer |
|  | Stier |  | Grønne arealer, tæt/ lav |
|  | Parkeringsarealer |  | Ligusterhæk |
|  | Lavning/ grøft |  | Blomsterhæk |



0 5 10 15 20 25 m

Kortbilag 3 Illustrationsplan

1 : 500 (ved udskrift på A4, 100%)