





Signaturforklaring

-  Lokalplanafgrænsning
-  Landzone
-  Overføres til byzone
-  Kommuneplanlagt byzone



1 : 2000 (ved udskrift på A4, 100%)

Kortbilag 4 Område- og matrikelkort

