













- |  |                             |   |                         |   |   |
|--|-----------------------------|---|-------------------------|---|---|
|  | Lokalplanrådets afgrænsning |  | Delområde A - naturrum  |  | Delområde E - eng                           |
|  | Delområde afgrænsning       |  | Delområde B - bro       |  | Delområde F - natura 2000 mose              |
|  | Bygninger nye og eks.       |  | Delområde C - camping   |  | Mulige placeringer til naturlegepladsen     |
|  | Byggefelter                 |  | Delområde D - parkering |  | Søbeskyttelseslinje / forslag til reduktion |

# Kortbilag 5 Anvendelsesplan 1:2000

