















Illustrationsplanen er kun vejledende og skal ses som en mulig udformning af planforslaget.

SIGNATURFORKLARING:

-  Kørearealer
-  Grønne områder og haver
-  P-Plads
-  Lokalplanafgrænsning
-  Vejadgang til lokalplanområdet
-  Stisystem
-  Sø (§.3)
-  LAR-løsning, grøft
-  2,3 m høj absorberende støjskærm
-  Vildt beplantning/
høj græs langs åben forløb
-  Vendeplads
-  Renovation



Kortbilag 3
Illustrationskort



1 : 1000 (ved udskrift på A4, 100%)