












-  Lokalplanområdets afgrænsning
-  Delområde afgrænsning
-  Vejadgang
-  Eksisterende parkering og vejareal
-  Vejareal
-  Eksisterende bygning, Orø Hallen
-  Byggefelter
-  Bevaringsværdigt jord- og stendige
-  Bevaringsværdig beplantning

-  Eksisterende sti
-  Mulig ny sti
-  Område til tennis og paddle tennis
-  Højdekurver
-  Mulighed for terrænregulering
-  Mulighed for vildtgroende planter, lege- og idrætsfaciliteter
-  Mulig placering af LAR-løsning
-  Kloakledning
-  Eksisterende petanquebane



Kortbilag 5 Anvendelsesplan

1: 2000

