














- |  |  |   |   |
|--|--|---|---|
|  | Lokalplanområde  |  | Lavt fast hegn, forhindring af lyskegle-gener |
|  | Byggefelt  |  | Ind- og udkørsel                              |
|  | Bygningseksempel   |  | Stiadgang i det fri                           |
|  | Princip for nedtrapning af bygningshøjde/etager  |  | Brandvej / stiadgang i det fri                |
|  | Friarealer   |  | Passage igennem bygning                       |
|  | Parkering  |  | Eksist. højdekurver 0,5 m                     |
|  | Mulighed for placering af sekundære bygninger som depotrum og overdækket cykelparkering i terræn |   |   |



Kortbilag 5

Anvendelsesplan

Mål 1:1000

