








-  Lokalplanområde
-  Delområder
-  Eksisterende bygninger
-  Mulighed for bygninger i ét plan
-  Mulighed for bygninger i to plan



1 : 2500 (ved udskrift på A4, 100%)

NB: For bedre at kunne aflæse kortet er enkelte streger tegnet uden for lokalplanområdets reelle afgrænsning. Den reelle afgrænsning går langs det matrikulære skel for lokalplanområdet og kan ses på kortbilag 4.



## Kortbilag 6

### Etagehøjder