











-  Lokalplanområde
-  Eksisterende bygninger
-  Vejadgang
-  Fordelingsvej
-  Boligveje
-  Sti X-Y,
Offentlig gang- og cykelsti
-  Stiforbindelser
-  Trampestier, mulig placering
-  V-P
Vendeplads
-  A-a,
B-b...
(Se bilag 8, Snit af veje og stier)



1 : 2500 (ved udskrift på A4, 100%)



Kortbilag 7

Veje og stier