










- |  |                                  |   |   |
|--|----------------------------------|---|---|
|  | Lokalplanområde                  |  | Mulighed for terrænregulering + 1 m / - 2 m |
|  | Byggefelt                        |  | Mulighed for terrænregulering +/- 3 m       |
|  | Parkeringsfelt                   |  | Afstande fra byggefelt til skel             |
|   | Nye- og eksisterende adgangsveje |   |   |
|   | Brandvej                         |   |   |
|  | Bygning                          |   |   |