








- | | | | |
|--|----------------------|---|-------------|
|  | Lokalplanafgrænsning |  | Delområde 1 |
|  | Matrikelafgrænsning |  | Delområde 2 |
|  | Bebyggelse |  | Delområde 3 |
| | |  | Delområde 4 |

