









-  Lokalplanområde
-  Delområde 1 - åben lav
-  Delområde 2 - tæt/lav / etageboliger
-  Delområde 3 - Fælleshus / fællesformål
-  Delområde 4 - Fælles grønt område / LAR
-  Delområde 5 - Vej, sti og grønne arealer
-  Delområde 6 - Offentlig grønning
-  Offentlig sti

0 50 100 150 200 m

1 : 4000 (ved udskrift på A4, 100%)



Kortbilag 5A
Anvendelsesplan