

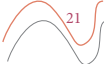



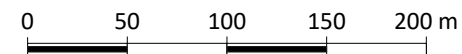


-  Lokalplanområde
-  Delområde
-  Højdekurver med kote
-  Områder, hvor terrænregulering på +/-0,75 m er tilladt jf. §10.1.3.
-  Princip for etablering jordformationer i op til 1,5 m. jf. §10.1.5.
-  Princip for placering af områder til skybrudsikring, hvor terrænet kan sænkes med ned til 1 m jf. §10.2.4.



1 : 4000 (ved udskrift på A4, 100%)