












- | | | | | | |
|--|---|---|----------------------------------|--|--------------------------------------|
|  | Lokalplanområde |  | Fælles friarealer/opholdsarealer |  | Indgangsdøre/eksisterende overkørsel |
|  | Delområdeafgrænsning |  | Legeområde |  | Stiforbindelser |
|  | Bygninger med bevaringshensyn |  | LAR løsning / skybrudssikring |  | Udstykningsmuligheder |
|  | Bygning til affaldshåndtering (a), depotrum (d) og cykelparkering (c) | | |  | Cykelparkering |

Bilag 5 Anvendelsesplan



1 : 500 (ved udskrift på A4, 100%)