










- |  |  |   |                             |   |  |
|--|--|---|-----------------------------|---|--|
|  | Lokalplanafgrensningen                     |  | Højdekurver 1 meter         |   |  |
|  | Kirkeomgivelsesfredning<br>(Exnerfredning) |  | Sten og jorddiger           |  | Afløbsledning (grøn) og<br>elledning (lilla) |
|  | Eksisterende lokalplaner                   |  | Eksisterende stiforbindelse |   |  |
|  | Kystnærhedszone                            |  | Fortidsminder Arealer       |   |  |

## Bilag 2 Bindingskort 1:1500

