









- |  |                            |   |                             |   |   |
|--|----------------------------|---|-----------------------------|---|---|
|  | Lokalplanområde            |  | Bevaringsværdige træer      |  | Ledninger til spildevand (rød), regnvand (stiblet blå), el (orange), vandledning (lyseblå) og afløb (grå firkant) |
|  | Bevaringsværdige bygninger |  | Eksisterende træer          |  | Levende hegn mod nabo   |
|  | Kulturmiljø                |  | Lav beplantning som bevares |   |   |

## Bilag 2 Bindingskort 1:500



1 : 500 (ved udskrift på A4, 100%)

