













- |  |   |   |                               |   |                                      |
|--|---|---|-------------------------------|---|--------------------------------------|
|  | Lokalplanområde   |  | Fælles friarealer             |  | Indgangsdøre/eksisterende overkørsel |
|  | Delområdeafgrænsning  |  | Opholdsarealer                |  | Stiforbindelser                      |
|  | Bygninger med bevaringshensyn   |  | Legeområde                    |  | Udstykningsmuligheder                |
|  | Bygning til affaldshåndtering (a), depotrum (d) og cykelparkering (c) |  | LAR løsning / skybrudssikring |  | Cykelparkering                       |

# Bilag 5 Anvendelsesplan 1:500



1 : 500 (ved udskrift på A4, 100%)