






 Lokalplanområde

 Højdekurver


 Bygninger


 Forsinkelsesbassiner


 Befæstet areal

 Eksisterende bevoksning uden for lokalplanområdet

 Grønt område

 Eksisterende vådområder uden for lokalplanområdet

 Nye og eksisterende træer

 Eksisterende beplantning i diger og mergelgrav der skal bevares

