








 Lokalplanområde

 Eksisterende terrænkoter, præcision 1m.

 Højest tilladte terrænkote for bygninger, anlæg og parkering

 Højest tilladte terrænkote for jordvolde

 Terrænregulering for forsinkelsesbassiner

 Eksisterende bevoksninger og bassiner uden for lokalplanområdet

